

Montgomery: hinderlijke werken



Bij de start van de krokusvakantie zal Brussel Mobiliteit werkzaamheden uitvoeren aan het Montgomeryplein. Op de ventweg van het Montgomeryplein wordt het fietspad doorgetrokken zodat fietsers rond het hele plein op een tweerichtingsfietspad zullen kunnen rijden. Op het plein zelf wordt de binnenste rijstrook aan de kant van de fontein geschraapt en komt op de buitenste rijstrook een fietssuggestiestrook.

Om de hinder te beperken worden deze werkzaamheden uitgevoerd aan het begin van de krokusvakantie, **van vrijdagavond 25 februari, 20 uur tot woensdagochtend 2 maart, 6 uur.**

Het **Montgomeryplein** wordt dan **volledig afgesloten voor het verkeer**. Alleen het tramverkeer wordt niet onderbroken. Ook de stoepen blijven toegankelijk. Voor alle andere vervoermiddelen zijn **omleidingen** voorzien.

Auto

Doorgaand verkeer kan door de tunnels rijden: zowel de Tervurentunnel als de Montgomerytunnel blijven open voor het verkeer.

Voor plaatselijk verkeer zijn omleidingen voorzien:

- Stadinwaarts: Gribaumontlaan, Ridder Koninglaan, Heydenberglaan, Meilaan, Kerselarenlaan, Roodebeeklaan, Linthoutstraat, Tongerenstraat, Tervurenlaan.
- Staduitwaarts: Legerlaan, Eskadronstraat, Baron de Castrostraat, Vrijwilligerslaan, Generaal de Longuevillelaan, Vandendriesschelaan, Leopold II-square.

Fiets

- Stadinwaarts: Leopold II-square, Gribaumontlaan, Hertogstraat, Brand Whitlocklaan, Dietrichlaan, Stafhouder Braffortstraat, Hertoginstraat, Tervurenlaan.
- Staduitwaarts: Legerlaan, Aduatiekersstraat, Sint-Michielscollegestraat, Vandendriesschelaan, Leopold II-square, Tervurenlaan.

Openbaar vervoer

- Tramlijn 81 wordt niet onderbroken.
- Buslijnen 27 en 80 worden tussen Merode en Georges Henri omgeleid via Jamblinne de Meux en Diamant.
- Buslijn 61 wordt beperkt tot Merode.



Montgomery : travaux perturbants



Au début du congé de Carnaval, Bruxelles Mobilité réalisera des travaux au square Montgomery. Sur la voie latérale du square Montgomery, la piste cyclable sera prolongée afin que les cyclistes puissent circuler sur une piste cyclable bidirectionnelle tout autour du rond-point. Sur le rond-point, la bande intérieure à côté de la fontaine sera supprimée et une piste cyclable suggérée sera créée sur la bande extérieure.

Pour limiter les perturbations, ces travaux seront réalisés au début du congé scolaire : **du vendredi 25 février à 20 heures et jusqu'au mercredi 2 mars à 6 heures.**

Le square Montgomery sera fermé à la circulation durant les travaux. Seuls les trams circuleront. Les trottoirs resteront accessibles. Pour les autres moyens de transport, des **déviations** sont prévues.

Voitures

La circulation de transit pourra passer via les tunnels : le tunnel Tervuren et le tunnel Montgomery resteront ouverts à la circulation.

Des déviations seront mises en place pour la circulation locale :

- Direction centre : av. Gribaumont, av. du Roi Chevalier, av. Heydenberg, av. de Mai, av. des Cerisiers, av. de Roodebeek, rue de Linthout, rue des Tongres, av. de Tervueren.
- Direction faubourgs : av. de l'Armée, rue de l'Escadron, rue Baron de Castro, av. des Volontaires, av. Général de Longueville, av. Vandendriessche, square Léopold II.

Vélo

- Direction centre : square Leopold, av. Gribaumont, rue du Duc, bld Brand Whitlock, av. Dietrich, rue Bâtonnier Braffort, rue de la Duchesse, av. de Tervueren.
- Direction faubourgs : av. de l'Armée, rue des Aduatiques, rue du Collège Saint-Michel, av. Vandendriessche, square Léopold II, av. de Tervueren.

Transports publics

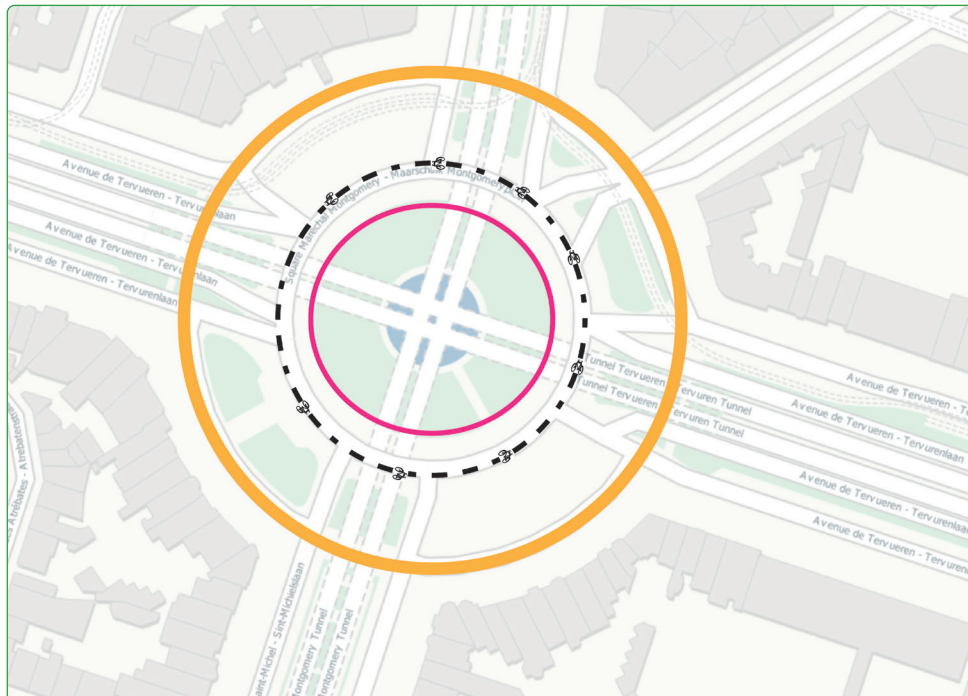
- La ligne de tram 81 ne sera pas interrompue.
- Les lignes de bus 27 et 80 seront déviées entre Mérode et Georges Henri via Jamblinne de Meux et Diamant.
- La ligne de bus 61 sera limitée à Mérode.



+ 3,5 tonnes

- Direction centre : bld de la Woluwe, av. Thiry, av. des Communautés, E40, bld Reyers, av. de Roodebeek, av. de Cortenberg.
- Direction faubourgs : av. des Celtes, av. de la Chasse, chée de Wavre, bld du Souverain.

Situation future - Toekomstige situatie



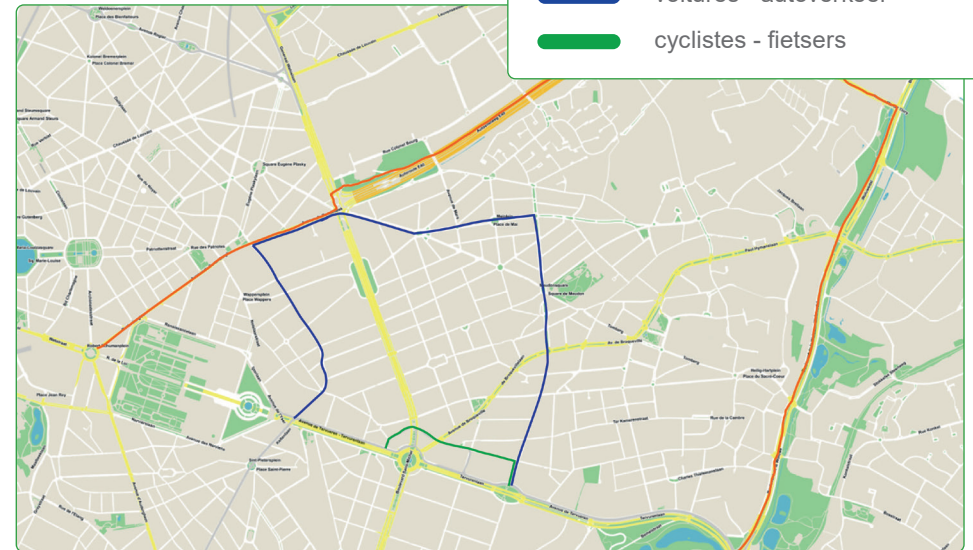
- aménagement cyclable bidirectionnel - tweerichtingsfietspad
- ■ ■ ■ aménagement cyclable suggéré - fietssuggestiestrook
- bande de circulation supprimée - geschrapte rijstrook

+ 3,5 ton

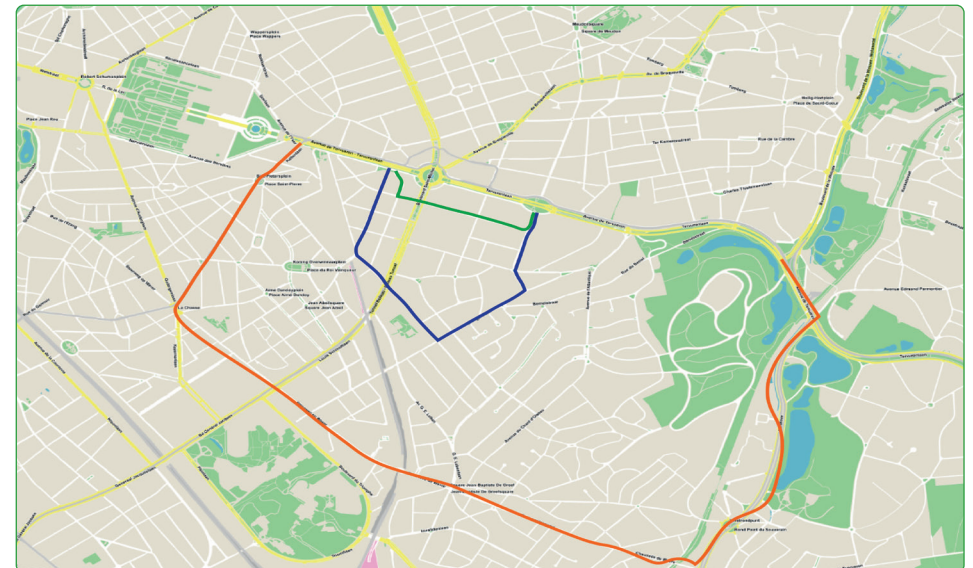
- Stadinwaarts: Woluwelaan, Woluwedal, Thiryiaan, Gemeenschappenlaan, E40, Reyerslaan, Roodebeeklaan, Kortenberglaan.
- Staduitwaarts: Keltenlaan, Jachtlaan, Waversesteenweg, Vorstlaan.

Omleidingen - Déviations

- > 3,5 tonnes - > 3,5 ton
- voitures - autoverkeer
- cyclistes - fietsers



Direction centre - Stadinwaarts



Direction faubourgs - Staduitwaarts

JOIN
THE MOVE

BRUXELLES MOBILITÉ
BRUSSEL MOBILITEIT
SERVICE PUBLIC RÉGIONAL DE BRUXELLES
GEWESTELIJKE OVERHEIDSDIENST BRUSSEL

EUROVIA
VINCI
0498 58 02 10