

# SDIS54 & SDIS57

## Projet géo-redondance

# SDIS54 – Projet géo-redondance

## Mode opérationnel normal



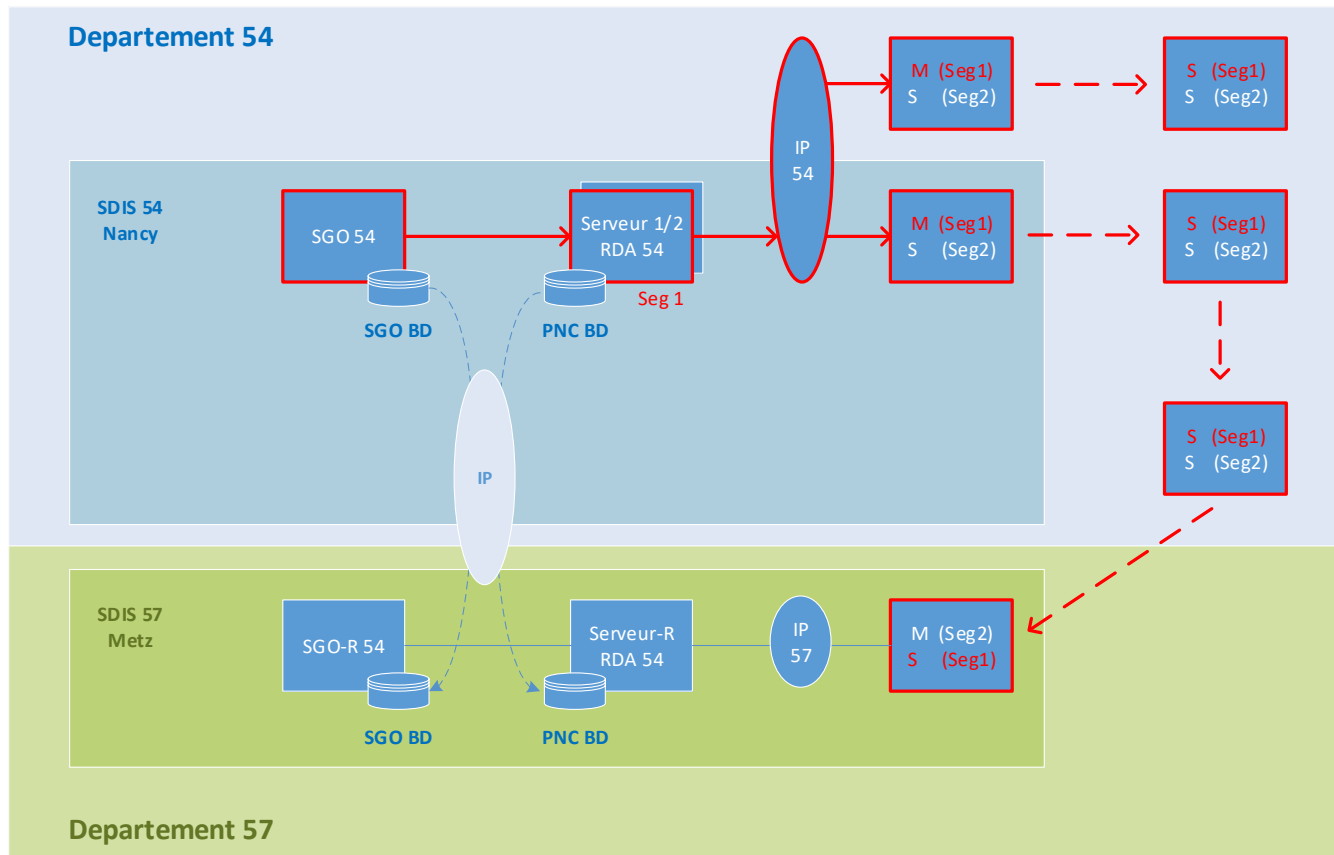
1. Mode opérationnel normal
2. Mode dégradé 1
3. Mode dégradé 2

# SDIS54 – Projet géo-redondance

## Mode opérationnel normal



### Mode normale – SGO Segment 1

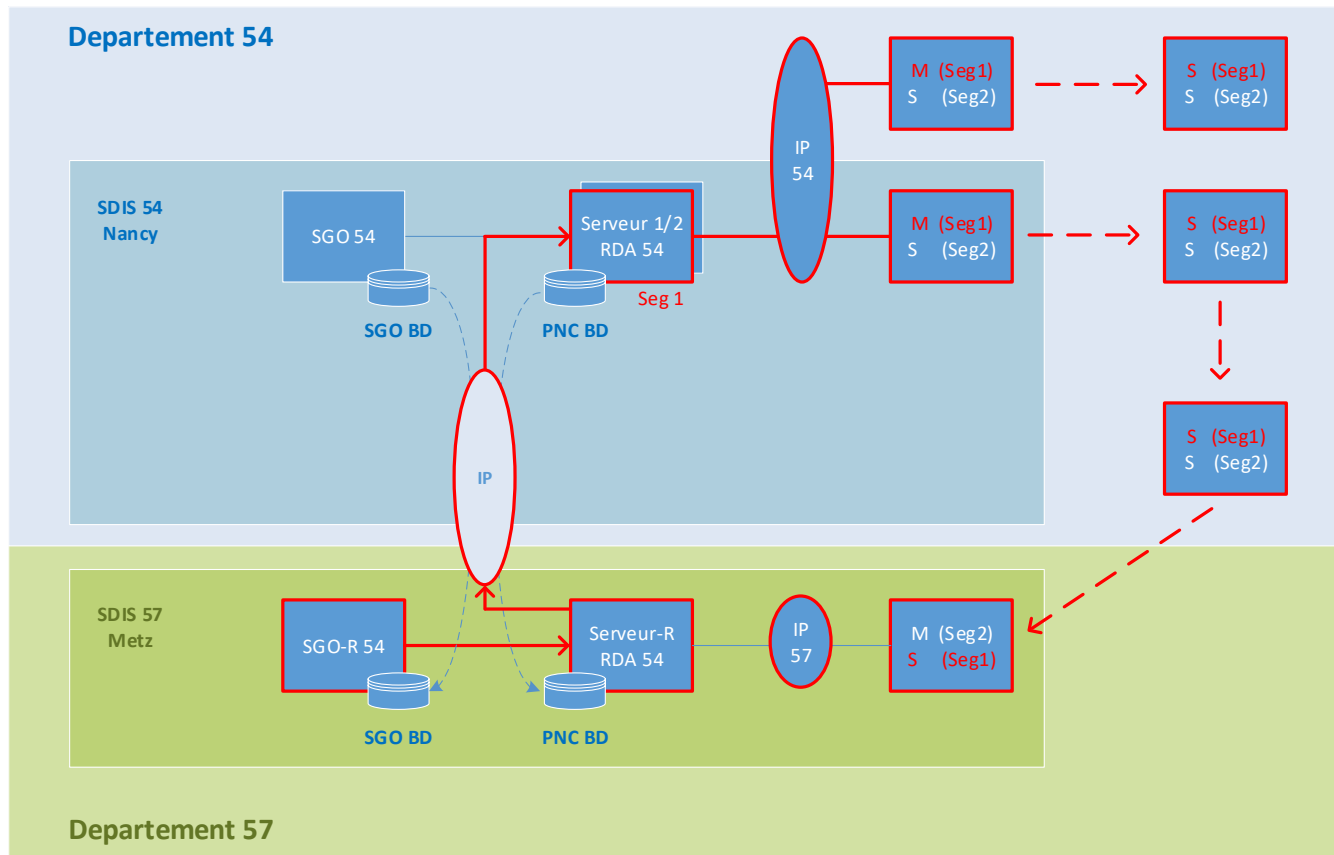


# SDIS54 – Projet géo-redondance

## Mode dégradé 1



### Mode dégradé – SGO-R Segment 1

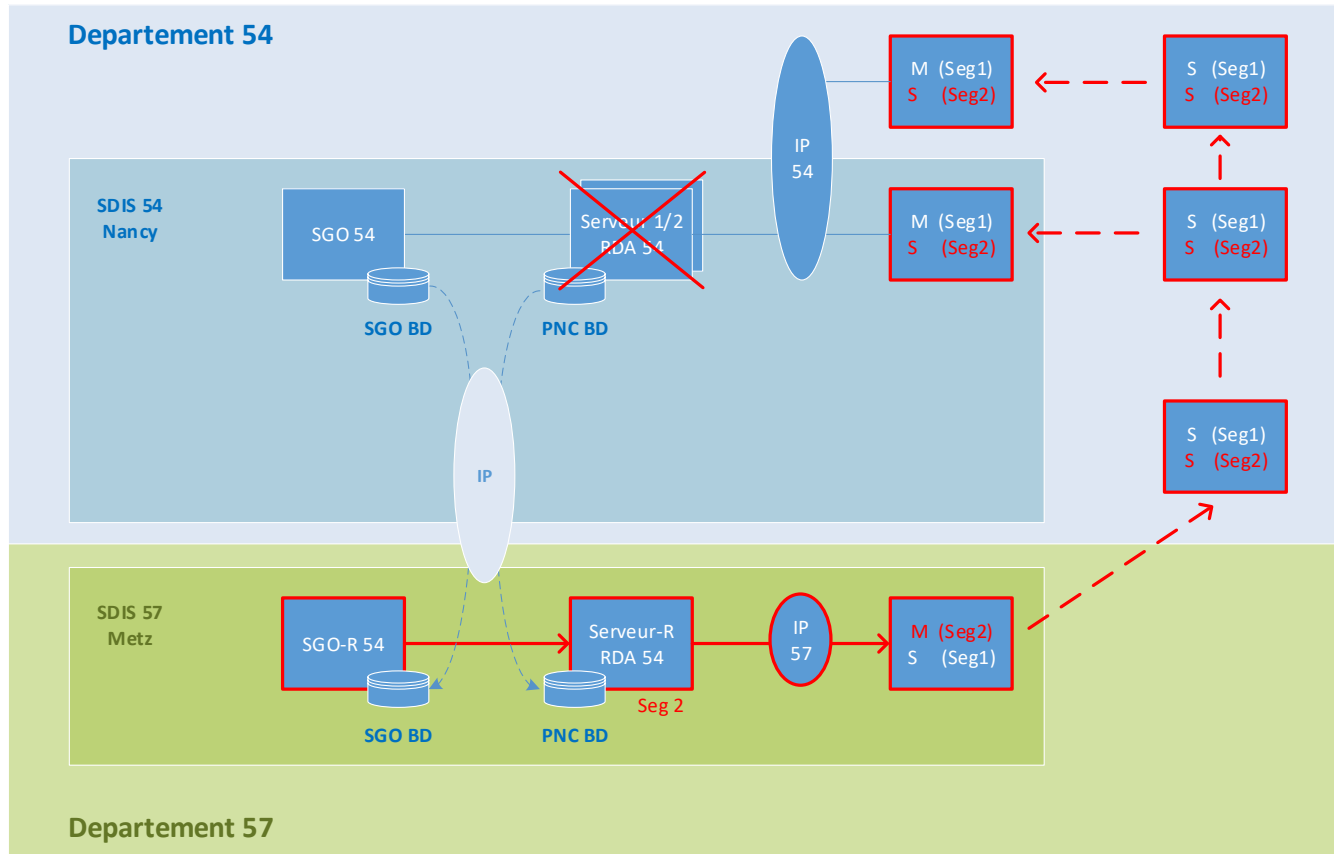


# SDIS54 – Projet géo-redondance

## Mode dégradé 2



### Mode dégradé – SGO-R Segment 2



# SDIS57 – Projet géo-redondance

## Mode opérationnel normal



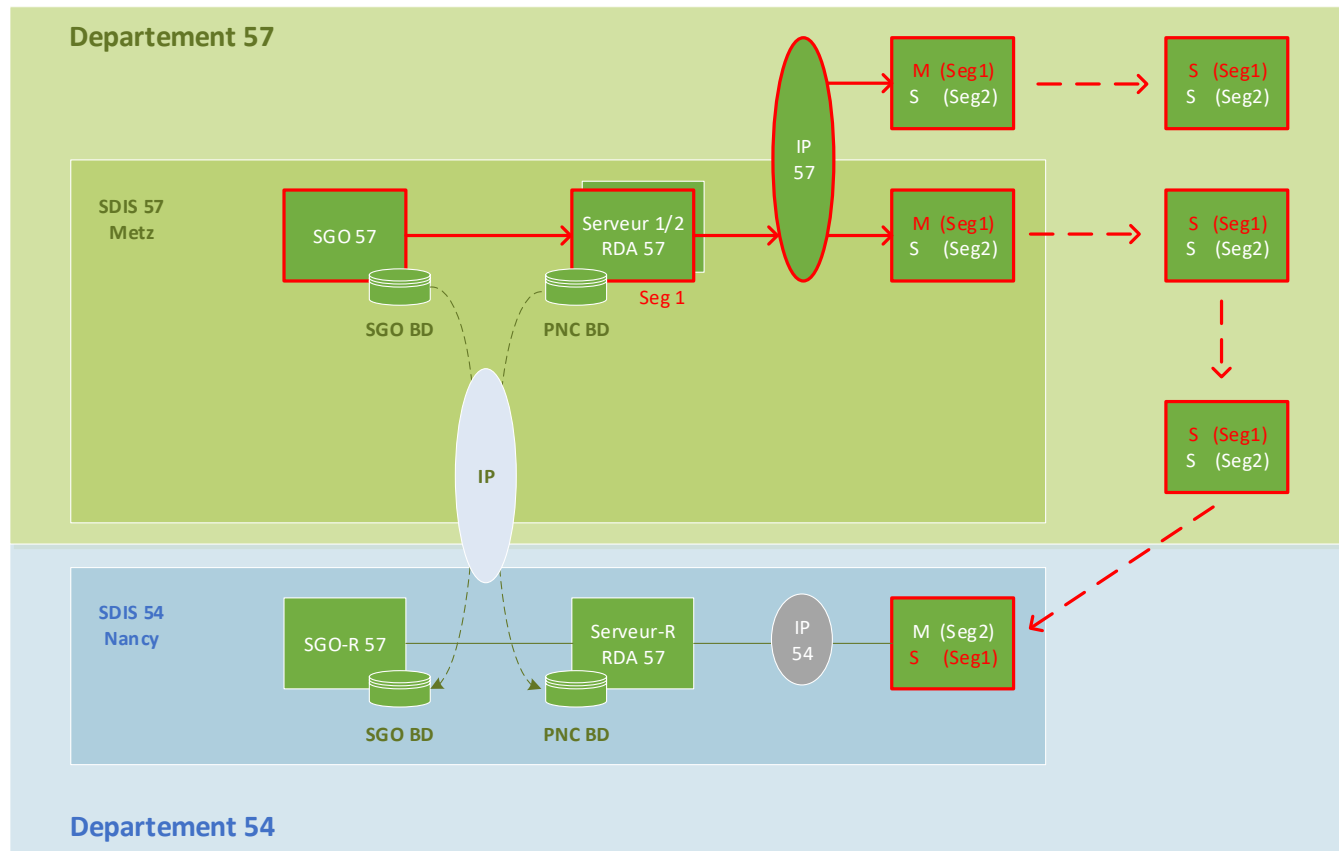
1. Mode opérationnel normal
2. Mode dégradé 1
3. Mode dégradé 2

# SDIS57 – Projet géo-redondance

## Mode opérationnel normal



### Mode normale – SGO Segment 1

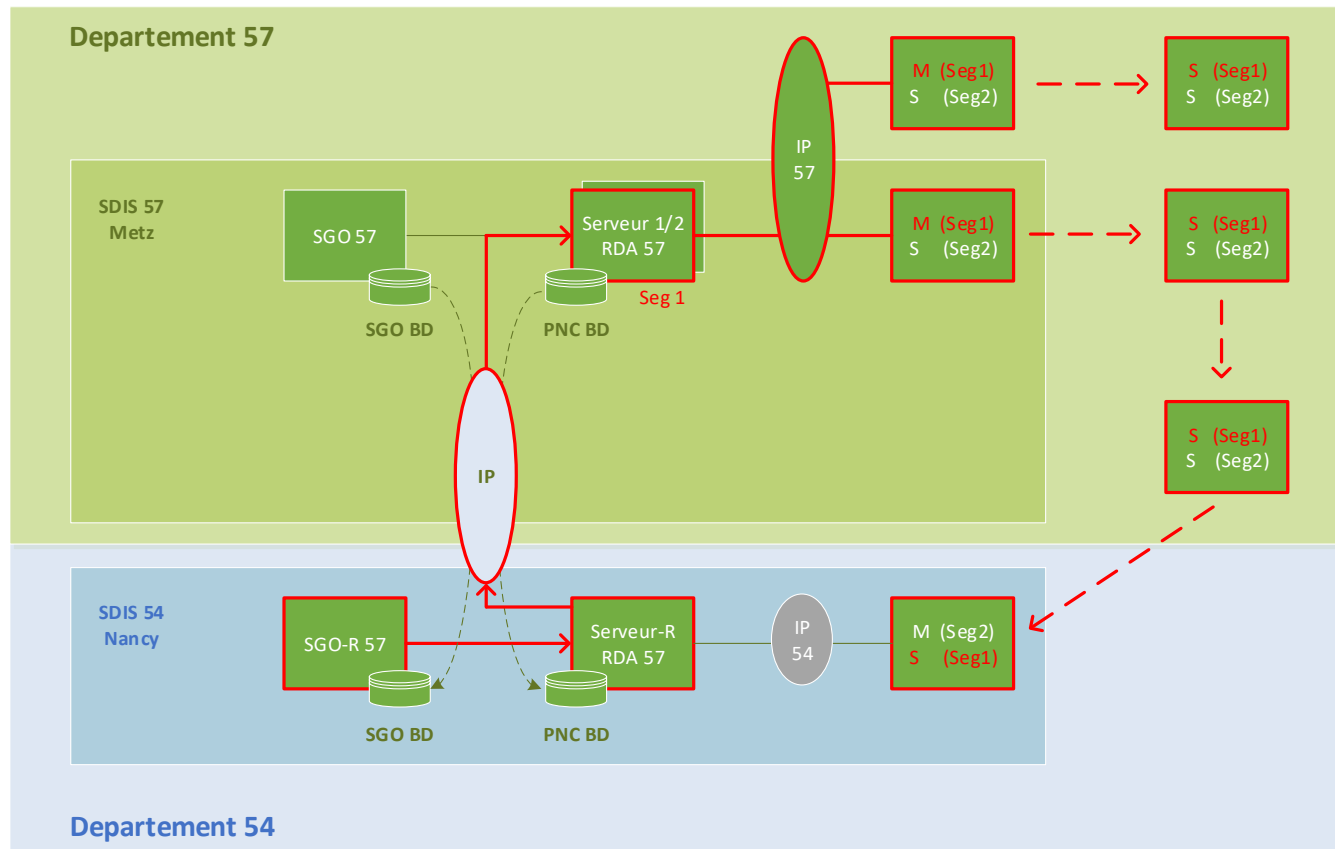


# SDIS57 – Projet géo-redondance

## Mode dégradé 1



### Mode dégradé – SGO-R Segment 1





# SDIS57 – Projet géo-redondance

## Mode dégradé 2



### Mode dégradé – SGO-R Segment 2

