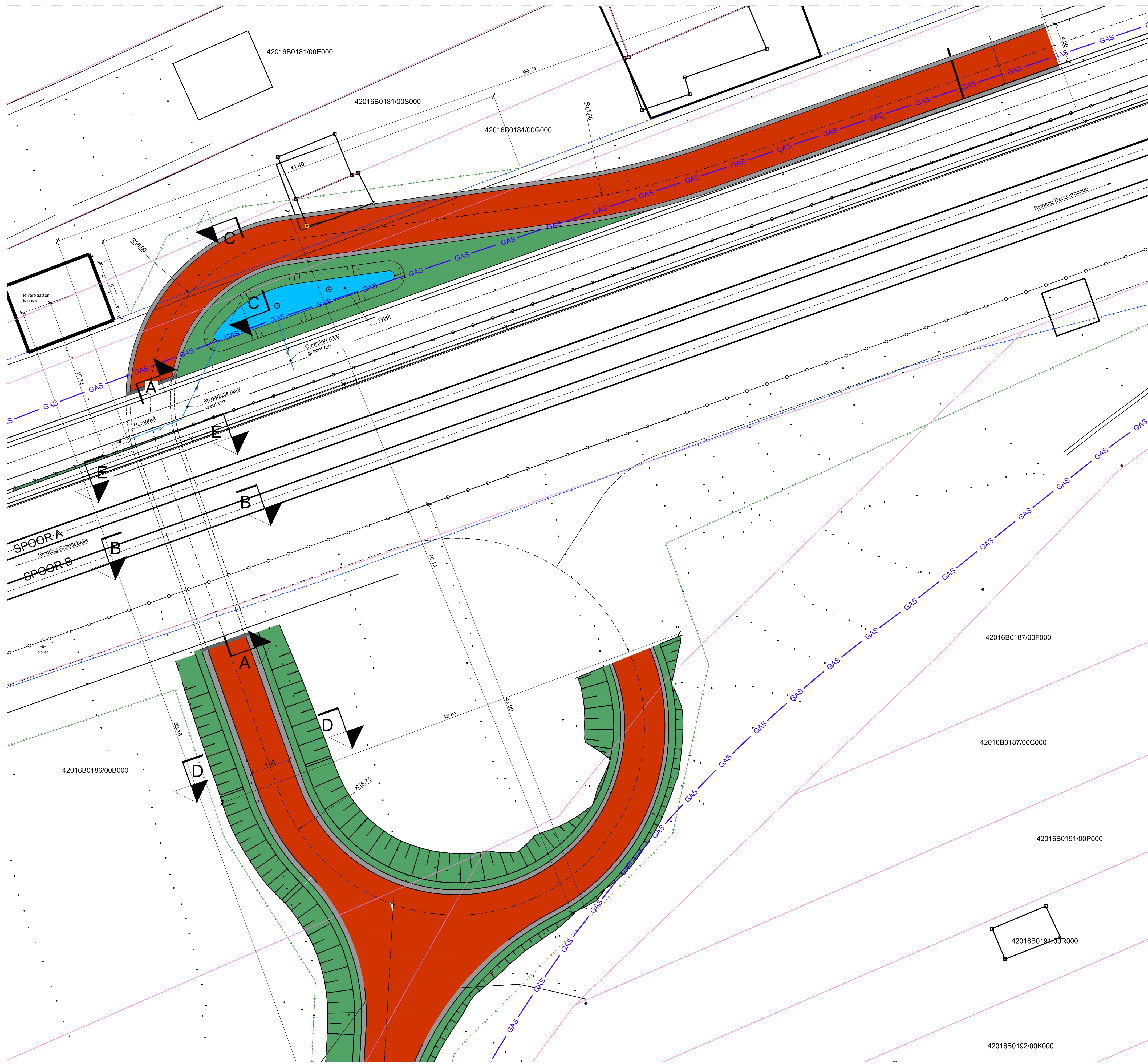
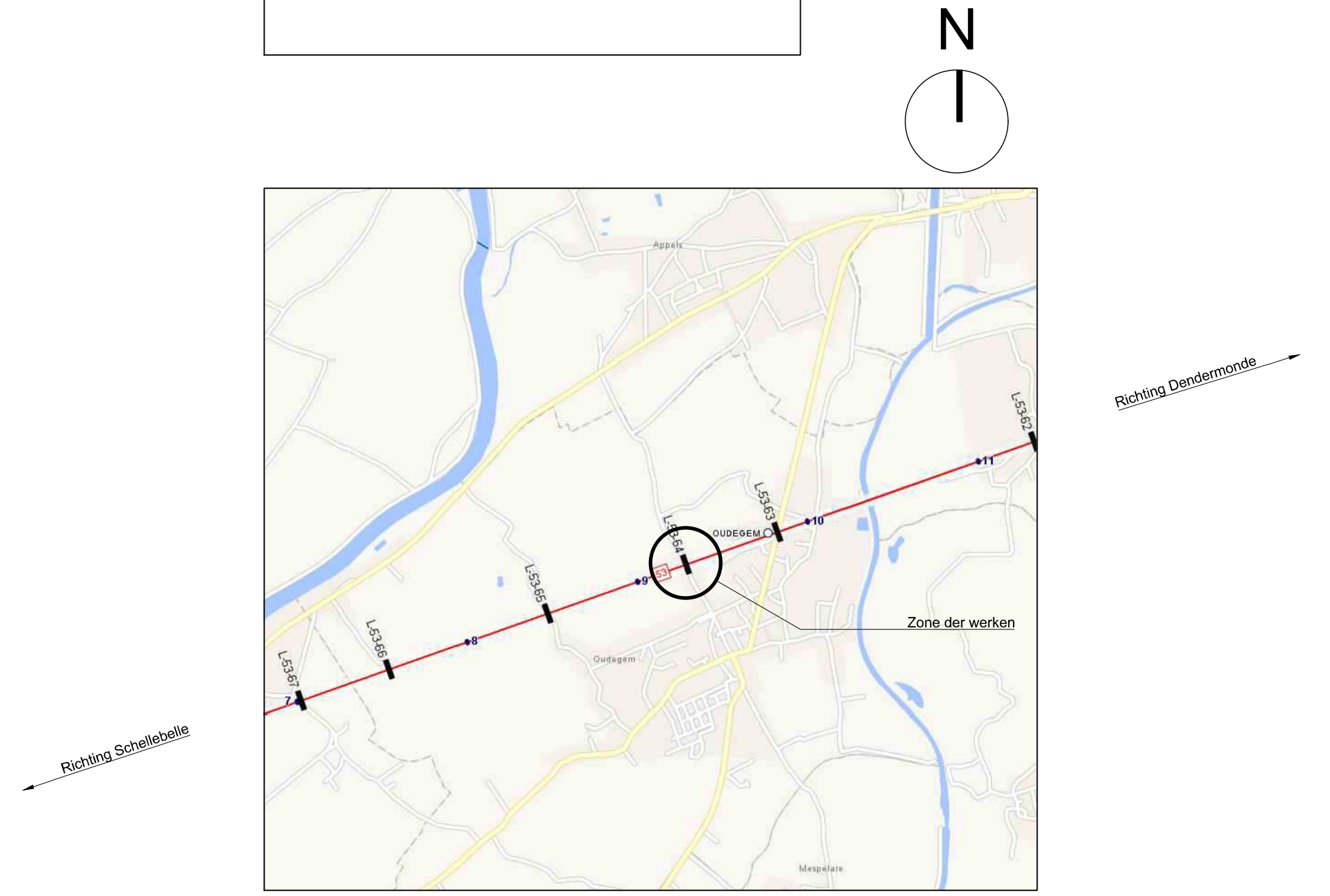


**Inplantingsplan**  
 Schaal: 1/200 Maateenheid: m



**Liggingsplan**



**OPMERKING**  
 Kadasterlijnen gebaseerd op bestaande grenslijnen NMBS en GRB(AGIV).

01.02.2018	Nieuw plan		PVH
Datum	Wijziging	Naam	Visa

Getekend e 1 tek
Jan Aerts Nagezien tekstsch
Sergio Rojas Galaz Opgemaakt if
Pieter Vanhooymissen Stabiliteit nagezien if
Alix Lefevre Leidend Ambtenaar
Bram Leroy Voorgeseld Manager Civil Engineering
Dieder Van de Velde Goedgekeurd Head of Linear Assets
Pierre Daelenme Goedgekeurd Head of Methods
Laurent Mockel Aannemer

Gemeente: Oudegem (Dendermonde)  
 Lijn 53  
 Schellebelle - Leuven  
 Km 9.284  
 Adres: Hofstraat

Afschaffen OW 64 en  
 bouwen van fietskoker

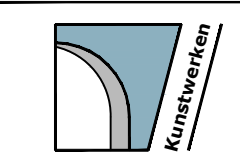
**Inplantingsplan**



**INFRABEL**

I-AM.341  
 10-04

		Volgnr. 3/12	Bestek nr.
Schaal 1/250	Oppervlakte 0.62 m²	Oppervlakte totaal 0.62 m²	Distributiecode
Nr plan <b>BA-L53_OW64_I</b>			
Versie -	Uitgavedatum 01.02.2018	Taal nl	Blad 1/1



201802018\_1514\_2284\_L53\_OW64\_I.dwg