

Giving wings to safety

New Urbanism Policy Belgocontrol

Persconferentie 28 september 2017

Doorlichting urbanisme beleid

Criteria voor de analyse van aanvragen voor tijdelijke en permanente constructies

- Windturbines
- Gebouwen
- Kranen

Intern proces om de adviesverlening te stroomlijnen

Stakeholder consultatie

Veiligheid primeert

Garanderen van veilige vliegprocedures

Bescherming van technische installaties

- Vermijden van signaalverstoring
- Vermijden van detectieverliezen
- Vermijden van verkeerde localisaties

In een veilige/gevrijwaarde omgeving kunnen gebouwen, kranen en windturbines toegelaten worden

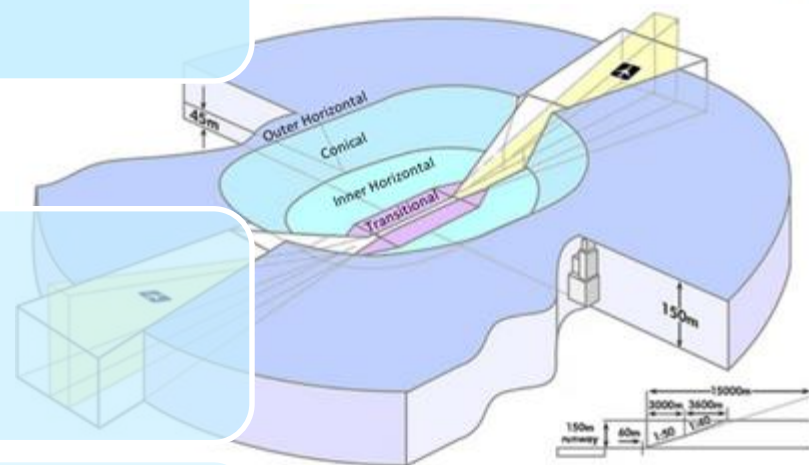
Gebouwen en kranen

Beschermingsvlakken rond de gecontroleerde luchthaven

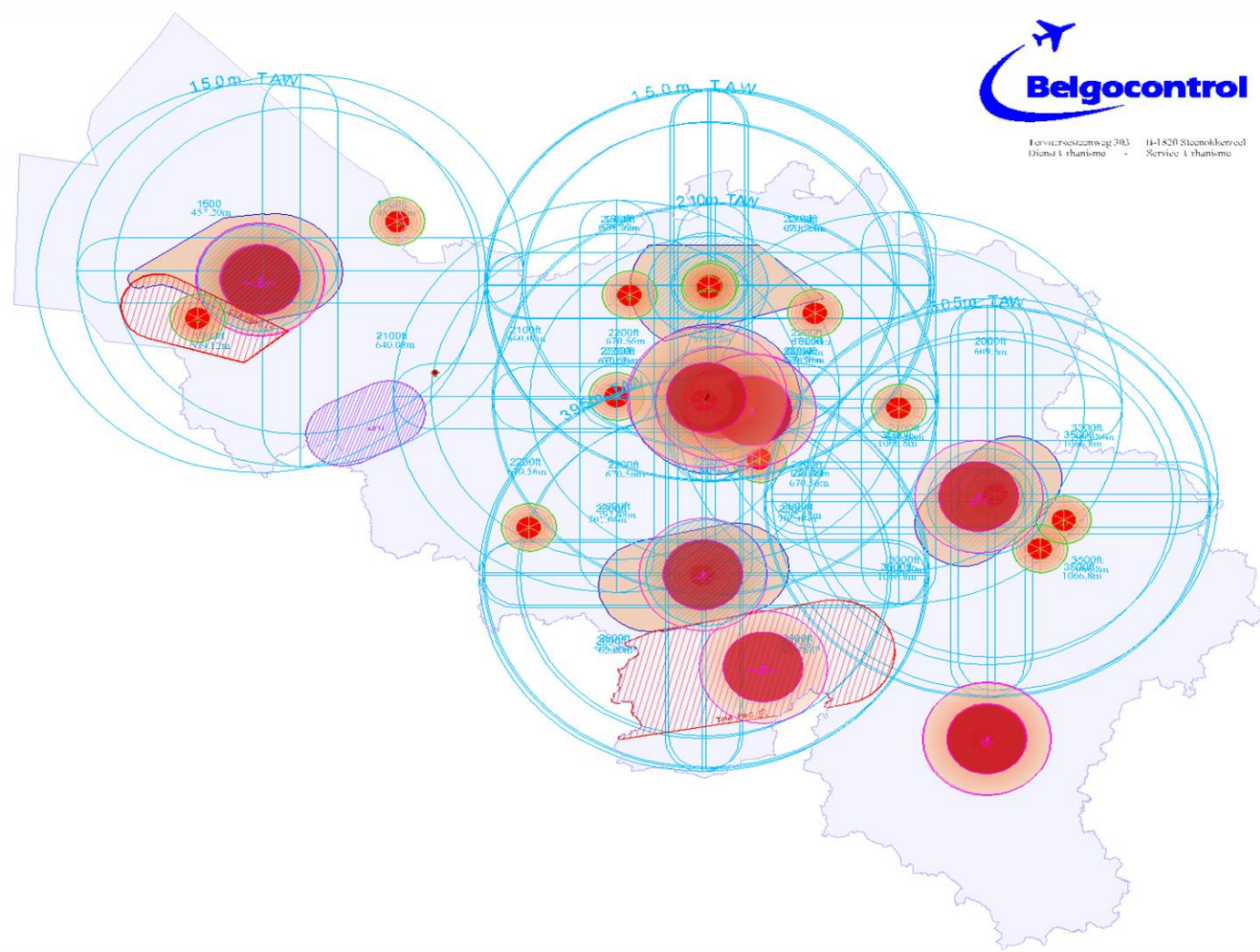
- Voor constructies hoger dan 60 m tot 15 km
- Voor constructie hoger dan 100 m tot 55 km

Visibiliteit vanuit de toren

Interferentie met radiofrequenties



Windturbine consultatie kaart



Duidelijk afgebakende zones voor windturbines

Rode zone

No-go zone

- Géén windmolens mogelijk
- Onaanvaardbare impact op de systemen en operaties

Oranje zones

- Afhankelijk van de locatie, interne of externe studie

Lichtblauwe zones


- Indiening aanvraag
- Vereenvoudigde analyse

Nieuwigheden

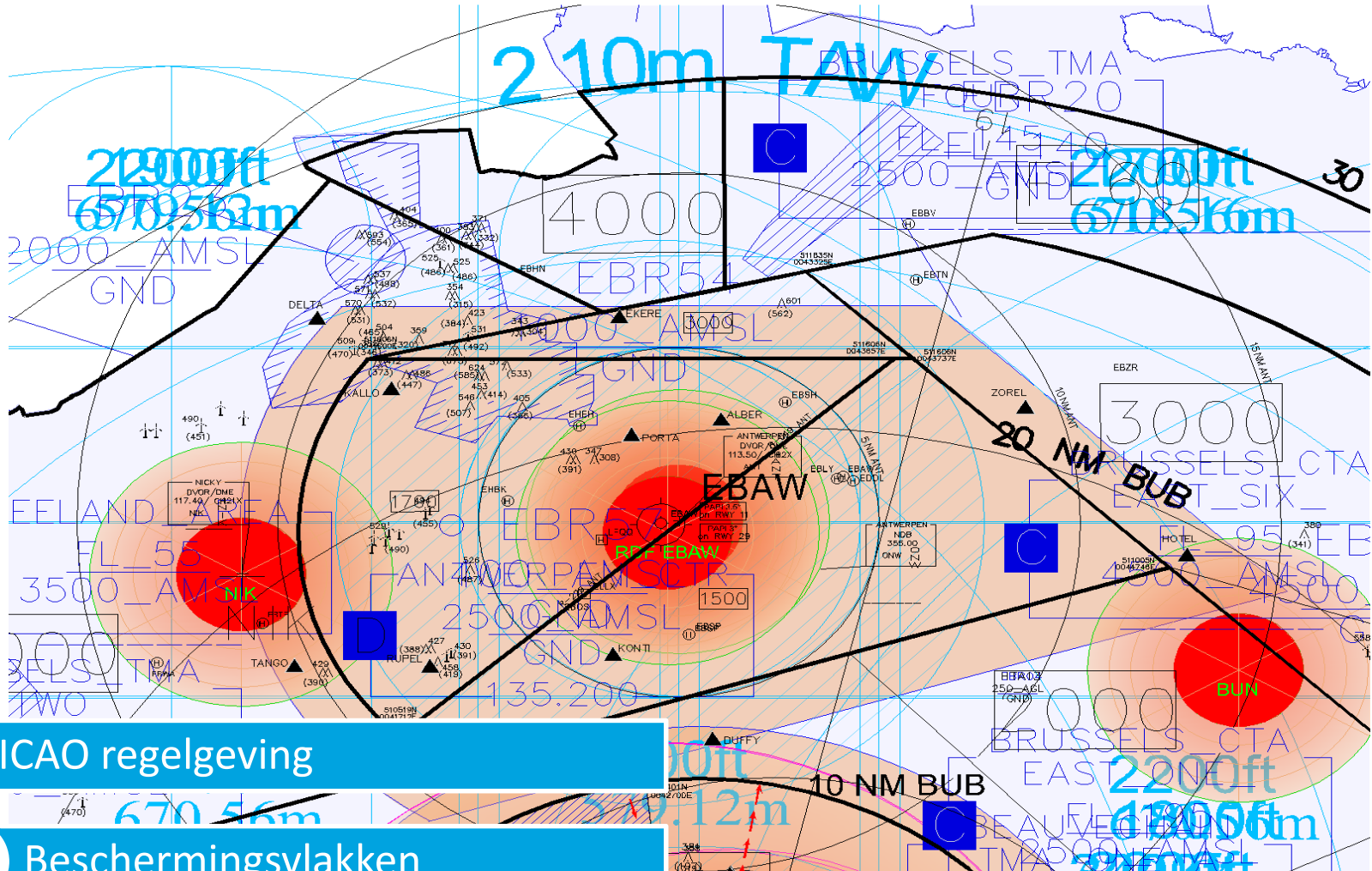
Afbakening van de beschermingszones rond de radars tot 10 km



Versoepeling van de criteria voor radiobakens



Status quo voor de operationele impactanalyse



- ICAO regelgeving
- Beschermingsvlakken
- Impact op vliegprocedures

Adviezen

Aanvraagprocedure is ongewijzigd

Doorlooptijd is ingekort

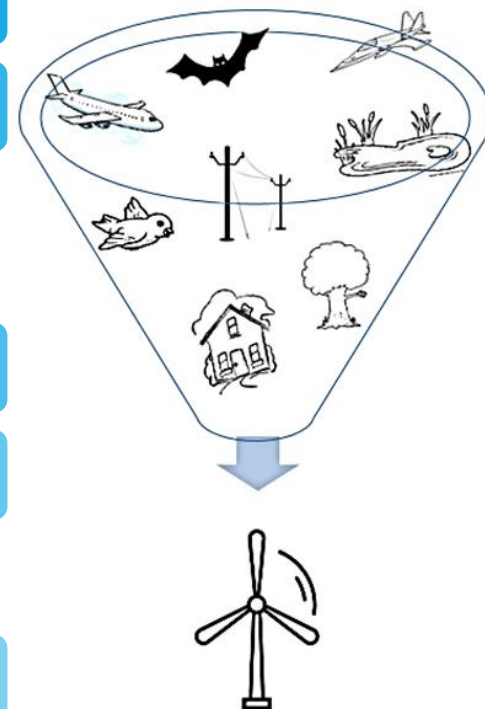
- 20 dagen voor officiële aanvragen i.h.k.v. van een vergunningsprocedure
- 1 maand voor kranen
- 2 maand voor vooradviezen inzake windmolens

Geldigheidsduur van 2 jaar of gelijklopend met de vergunning

Permanent zoekend naar oplossingen

- Aanpassing hoogte
- Andere inplanting

Onderdeel van een globaal advies



Cijfers

Totaal 750 adviesaanvragen in 2017 (ytd)

Detail voor windturbines

	2015	2016	2017 (YTD)
Totaal aantal aanvragen, waarvan	193	174	216
Pending	/	/	33
Negatief advies	36	21	26
Positief advies	153	141	151
Bijkomende studie	4	12	6

Duurzaam ondernemen

Permanent en constructief overleg met alle publieke overheden en de windenergiesector

Lancering van de tweede fase met haalbaarheidsstudie

- Voor de optimalisering van bepaalde zones
- Door onderzoek te voeren naar innovatieve technologieën (zowel voor de primaire als de secundaire radars als voor de radio- en communicatiesystemen)

Doel: beschermingszones verkleinen met behoud van de veiligheid

Informatie

Alle documentatie is terug te vinden op de webpagina

www.belgocontrol.be/urbanisme

A wide, horizontal photograph of a bright blue sky filled with numerous white, fluffy clouds, serving as a background for the central text.

Dank u. Vragen?