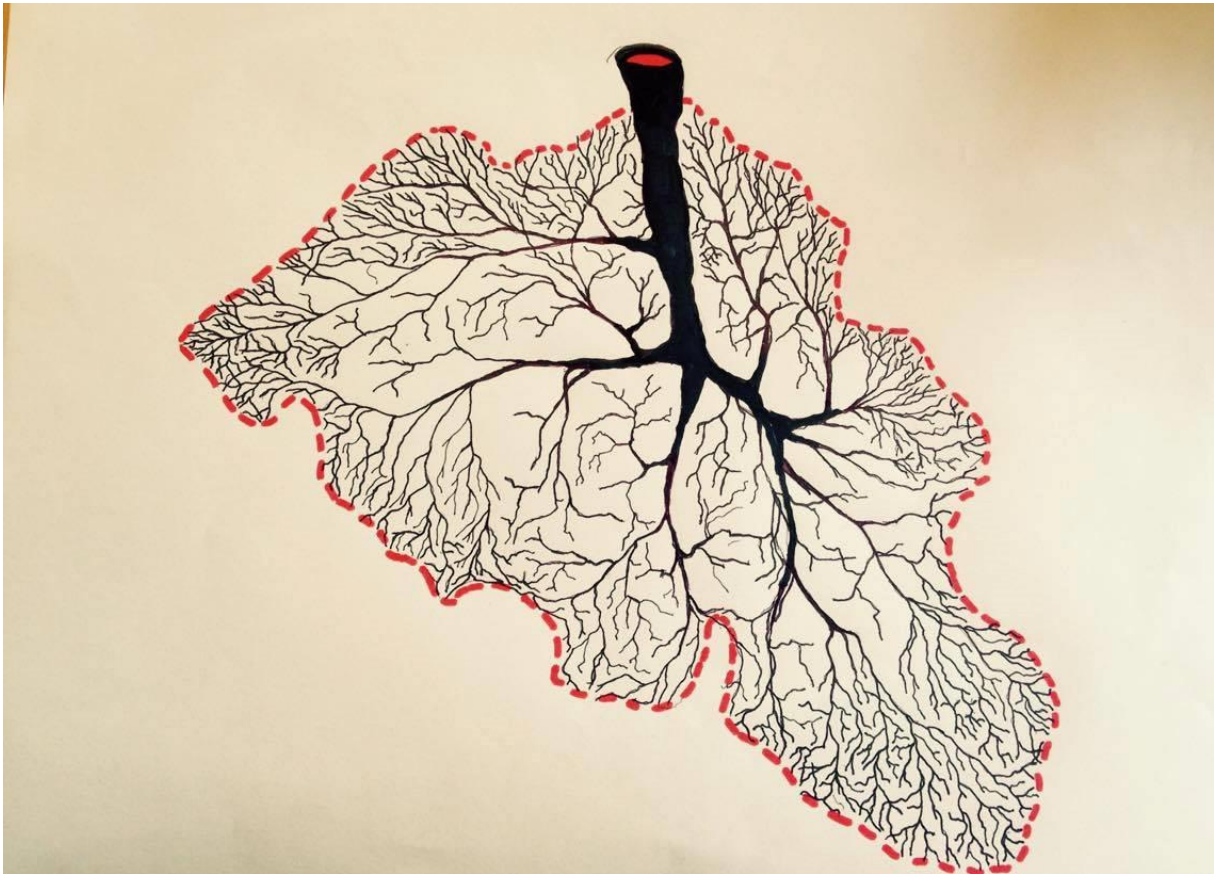


Roadbook: Waar ligt de grens ?



Inleiding

Waar ligt de grens ?

Al jaren ligt er een dicht-bij-huis gids op mijn boekenkast, getiteld: Fietsen langs de grenzen van België opgesteld door Bruno Loockx. Soms bladerde ik daar eens in maar al vlug schoof de moed in mijn schoenen en lag het terug te wachten op nieuw stof.

Maar dit jaar ligt het toch wat anders... door vrienden is bij mij de fietsmicrobe terug in het lijf gekropen na jaren ontkenning. Jaren ontkenning door een overmaat aan kilometers ter voorbereiding en richting Santiago de Compostella. De fietsmicrobe heeft me echter terug beet en laat me ruiken aan nieuwe horizonten en uitdagingen. Dus deze gids is terug van het schap gehaald en is klaar om overwonnen te worden.

Overwonnen worden in een kortere periode dan uitgerekend, dit wegens werkomstandigheden en een gebrek aan wettig verlof. Maar ook overwonnen door goed materiaal, goede roadbookbeschrijving en vooral heel veel motivatie.

De indeling was gemaakt, in twaalf dagen zou ik terug aan mijn voordeur staan. Dat was zeker niet slecht maar ik miste iets, de extra uitdaging om onderweg de tochten te doorbreken op 1 of andere manier. Die dag dat ik dat besepte zat ik eigenlijk op mijn koersfiets richting UZ Jette waar een goede kameraad van me opgenomen was in een mindere periode als lijder aan mucoviscidose. Mucoviscidose of muco is een ziekte die het slijm dik en kleverig maakt. Het is de meest voorkomende levensbedreigende erfelijke ziekte in ons land. Dit wetende maakt het me gewoon bang om zo een goede maat van me misschien ooit te moeten verliezen hieraan. Ik kan hem niet genezen maar ik kan hem wel helpen, door er voor hem te zijn wanneer hij me nodig heeft. Op cafe maar ook gewoon onderweg in dit leven. Toen ik hierover dacht viel traag mijn idee te binnen. Ik zou een sponsortocht koppelen aan mijn fietsvakantie en zo geld inzamelen voor de mucovereniging in België.

Ik ging op zoek naar contacten die me hierbij konden opstarten en al vlug vond ik verscheidene personen bereid om me te begeleiden in de opstart van deze sponsortocht,. De bedoeling is dat ik onderweg aapjes verkoop in de dorpjes die ik passeer als ik de grens van België af fiets. Dit en mensen die me steeds kunnen sponsoren via de actiewebsite of op de laatste manier : sponsoring per km zullen er hopelijk voor zorgen dat ik op 17 september 2017 een mooi bedrag bijeen heb gefietst.

Dit bericht is gemaakt om mensen te informeren over mijn tocht die ik ga maken. Op mijn facebookpagina zal men kunnen lezen waar ik passeer en hoe lang de tochten zullen zijn, slaaplocaties en rustpauzes zullen geen geheim zijn voor de bezoeker van de website Maar het belangrijkste is eigenlijk dat mijn actie ook mensen zou kunnen motiveren om mee te fietsen: al is het maar een stukje van mijn tocht. Elke kilometer gezelschap is zeker mee genomen. Het tempo zal niet te hoog liggen en de rustmomenten zijn zeker bespreekbaar. Ik hoop hiermee de drempel lager te maken voor iedereen. Mijn grootste doel is om ook mensen met muco warm te maken om mee te fietsen. 1 km, 10 km, 50 km of meer naargelang wat de persoon zelf wilt. Het wordt een tocht waar grenzen verlegd worden... Maar... Waar ligt de Grens ?

Getekend, Dimitri Mevensen

Dagindeling

7 uur: opstaan, opruimen en ontbijten. Emiel uitlaten

8 uur: poging tot start van de tocht

9u 30: eerste pauze. Emiel uitlaten en omgeving verkennen.

10 u: verderzetting tocht

12 u: middagmaal, winkelen voor bevoorrading, Emiel uitlaten en omgeving verkennen

13 u: verderzetting tocht

14u 30: pauze, Emiel uitlaten, omgeving verkennen

15 u: verderzetting tocht

16u 30: kleine pauze

16u 45: verderzetting tocht

18u: arriveren slaappleats, tent opzetten, eten maken, wandeling met Emiel

??u: slapen

Dag 1 (4/9): Wachtebeke tot De Haan
Dag 2 (5/9): Oostende tot Dranouter
Dag 3 (6/9): Dranouter tot Quievrain
Dag 4 (7/9): Quievrain tot Momignies
Dag 5 (8/9): Momignies tot Willerzie
Dag 6 (9/9): Willerzie tot Torgny
Dag 7 (10/9): Torgny tot Bastenaken
Dag 8 (11/9): Bastenaken tot Wirtzfeld
Dag 9 (12/9): Wirtzfeld tot Sippenaeken
Dag 10 (13/9): Rustdag
Dag 11 (14/9): Sippenaeken tot Neerpelt
Dag 12 (15/9): Neerpelt tot Rovert
Dag 13 (16/9): Rovert tot Essen
Dag 14 (17/9): Essen tot Wachtebeke

4/9 Dag 1: Wachtebeke tot De Haan

Verborgen in het Noorden van België, geklemd tussen de grens met Zeeuws-Vlaanderen, de schelde en de expresweg Antwerpen-Knokke, ligt een van vlaanderens meest authentieke plattelandstreken. Het landschap is weids en afwisselend, de stilte bijna hoorbaar. Ingedommelde boerendorpjes met vriendelijke inwoners zijn welkome rustpunten tijdens de tocht, die je langs grillige kreken en loodrechte dijken in het vlakke akkerland brengt. Een rijk maar onbekend patrimonium zet de toon om op ontdekking te gaan langs forten, oude hoeves, kerken en merkwaardige gebouwen. Grensdorpjes vormen bovendien van oudsher een kleurrijke bron van pittige smokkelverhalen. Spreek er een oudere grensbewoner over aan en je belandt midden in een spannende actiefilm.

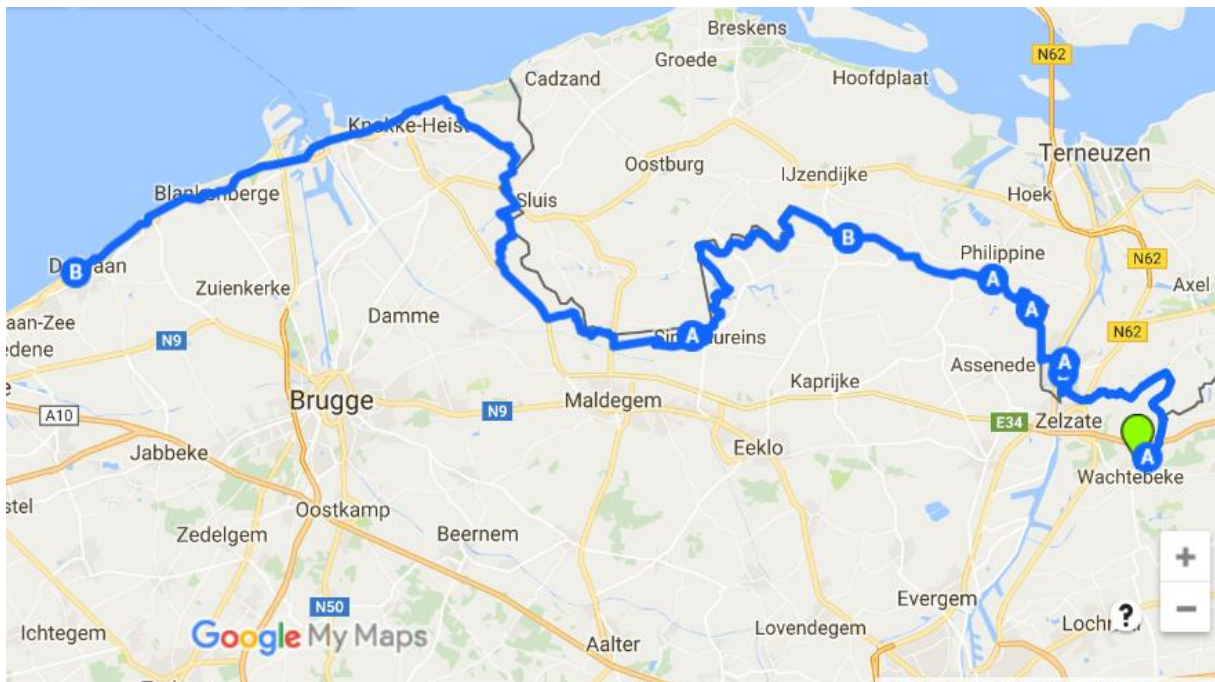
Moelijkheidsgraad: gemakkelijke fietstocht over verharde en meestal autoluwe wegen

Tussendorpen: Overslag, Sas Van Gent, Boekhoute, Waterland-Oudeman, Sint-Margriete, Sint-Laureins, Middelburg, Den Hoorn-Sint Rita, Lapscheure, Zwin Natuurreservaat, Knokke-Heist, Duinbergen, Heist, Zeebrugge, Blankenberge, Wenduine, De Haan

Pauses in: Sas Van Gent, Sint-Laureins, Knokke-Zoute

Slaapplaats: De Haan zeepreventorium www.zeepreventorium.be

Kaarten:



Bezienswaardigheden: Sas Van Gent, Phillipinedijk, Boekhoute, Rovershoek, Waterland-Oudeman, Sint-Margriete, Sint-Laureins: Godshuis, Middelburg, De Hoorn-Sint rita, Lapscheure, fietsveer Sint-Donaas, Sint-Anna ter Muiden, Retranchement: het Zwin, Zeedijk:surfersparadijs, station Knokke, Museum seafront, vuurtoren Blankenberge, de spioenkop, Duinenweg.

5/9 Dag 2: De Haan tot Dranouter

De Westhoek is volgens sommigen synoniem met 'hard labeur'. En misschien klopt dat ook wel een beetje. Als de wind eens tegenzit in de vlakke polders bijvoorbeeld, of als de kuitenbijteres van het Vlaamse Heuvelland aanspraak maken op je fysieke reserves en fietsversnellingen. Laat je hierdoor echter niet afschrikken, want in deze landelijke streek is nonchalante gezelligheid troef. Er heerst een ongedwongen sfeer die elke bezoeker zal bekoren. Gezellige herbergen en leuke restaurantjes hebben zich genesteld op idyllische locaties of in rustige kleine dorpjes. Vroeger was de streek vaak het strijdtoneel van de grote conflicten uit de Europese geschiedenis. Periodes van bloei en verval, van oorlog en vrede wisselden elkaar af. Charmante historische stadjes getuigen van het bruisende en woelige verleden van de Westhoek.

Moelijkheidsgraad: Rustige start over vlakke en brede grenswegen. Vanaf Watou bereik je een golvend landschap met uitschieters in het Heuvelland.

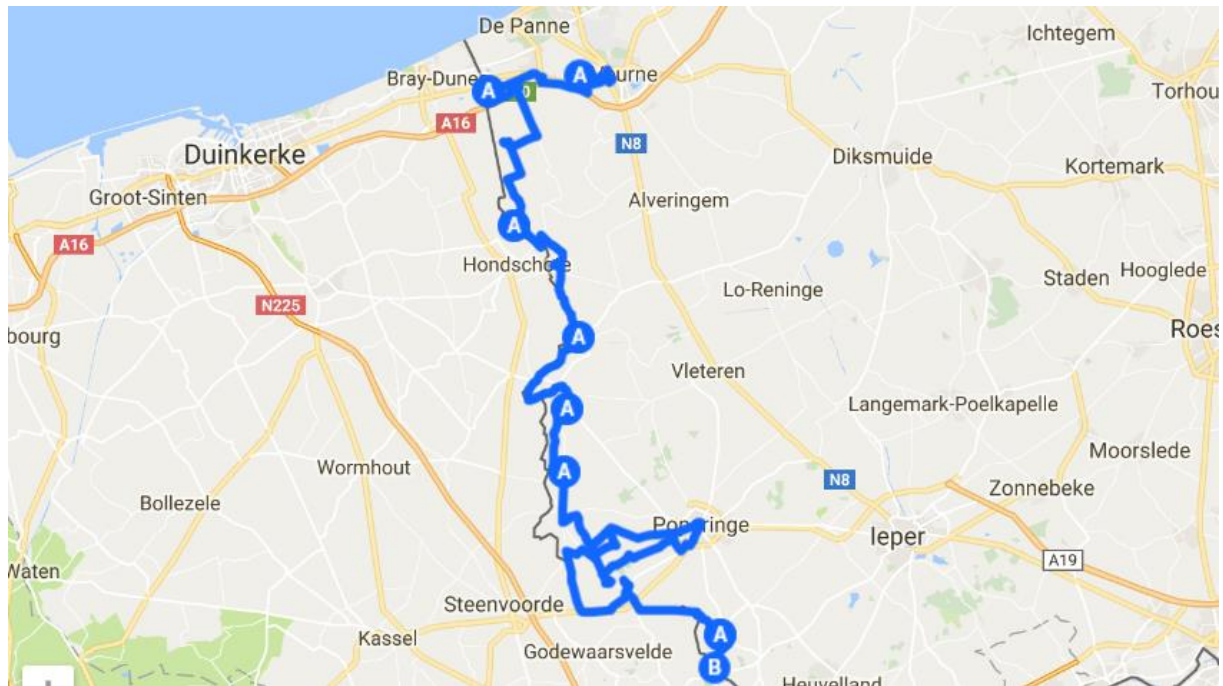
Tussendorpen: Bredene aan Zee, Bredene, Oostende, Mariakerke, Middelkerke, Westende, Nieuwpoort, Koksijde, De panne, Adinkerke, Veurne, Houtem, Leisele, Beveren, Roesbrugge-Haringe, Watou, Poperinge, Abele, Westouter, Loker, Dranouter

Pauzes in: Oostende, Adinkerke, Watou, Poperinge, Westouter

Slaapplaats: Dranouter

Kaarten:





Bezienswaardigheden: Casino Kursaal Oostende, Casino Middelkerke, St-Laureinsstrand, Sluizencomplex Ganzepoort, Polderstraat Nieuwpoort, natuureservaat Doornpanne, Museum ruine Duinenabdij, Zeedijk De Panne, Station Adinkerke, Grote markt Veurne, Natuureservaat domein Cabourg, Grensstraat Beveren, Kerk Roesbrugge-Haringe, Hugo Clausplein Watou, Grote markt Poperinge, Helleketelbos, Warandehoek, Kerk Westouter, Baneberg, Kerk Dranouter

6/9 dag 3: Van Dranouter tot Quievrain

We rijden Henegouwen binnen... Fietsen in het Paradijs, passeren voorbij Gibraltar, bidden tot de basiliek van Bon-Secours... je kunt het zo gek niet verzinnen of het kan op dit fietstraject. In een afwisselend heuvelandschap strelen rustgevende geluiden je oren. Als in geen andere streek hoor je hier de hanen kraaien en het koren ruisen als was er een elektrische ontlading in de velden. Het oude industriële patrimonium werd her en der gerestaureerd en wat men verloor aan industrie, won men aan natuur. Dankzij de inzet van de natuurverenigingen ontstond een heuse groene gordel. Die onontdekte natuurpracht, de intermezzo's in kleine dorpjes, de gerenoveerde industriële sites en culturele pareltjes als Moeskroen en Doornik staan garant voor een aangename en boeiende tocht.

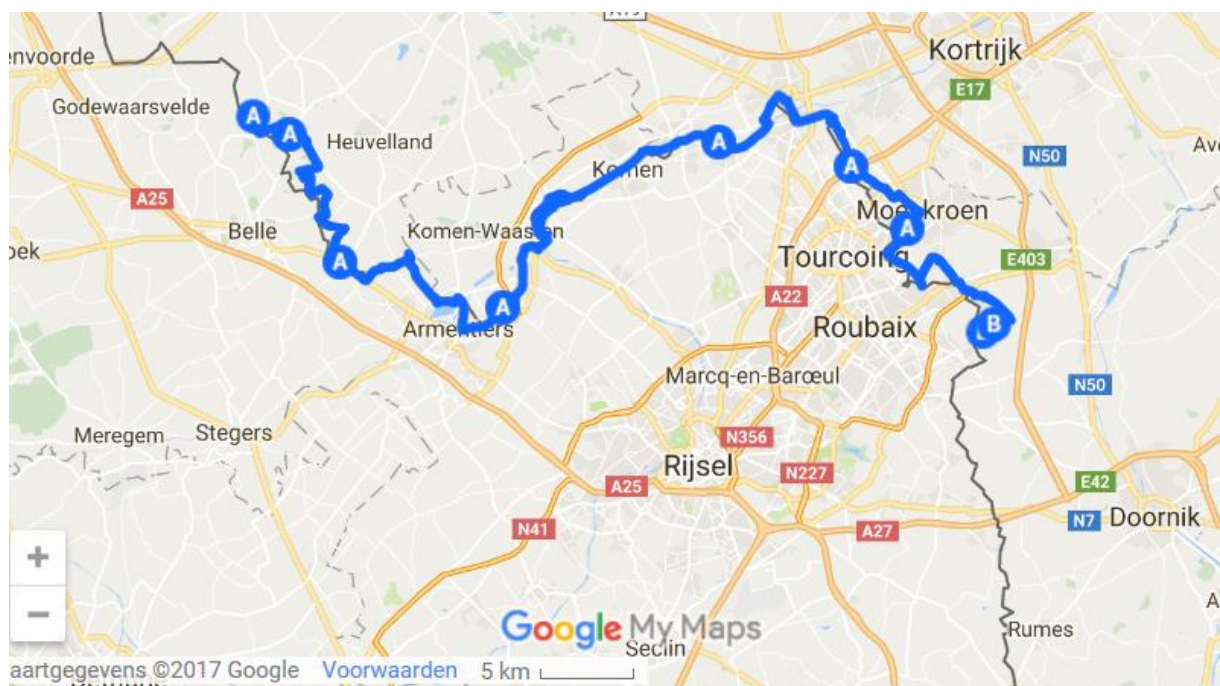
Moelijkheidsgraad: In Dranouter heb je nog even een steile klim, daarna gaat het gemakkelijk. Vanaf Le Bizet fiets je over het jaagpad naast de Leie. Later loopt de route in een gezapig tempo in een stil, glooiend landschap waar niet veel kracht op de pedalen voor nodig is.

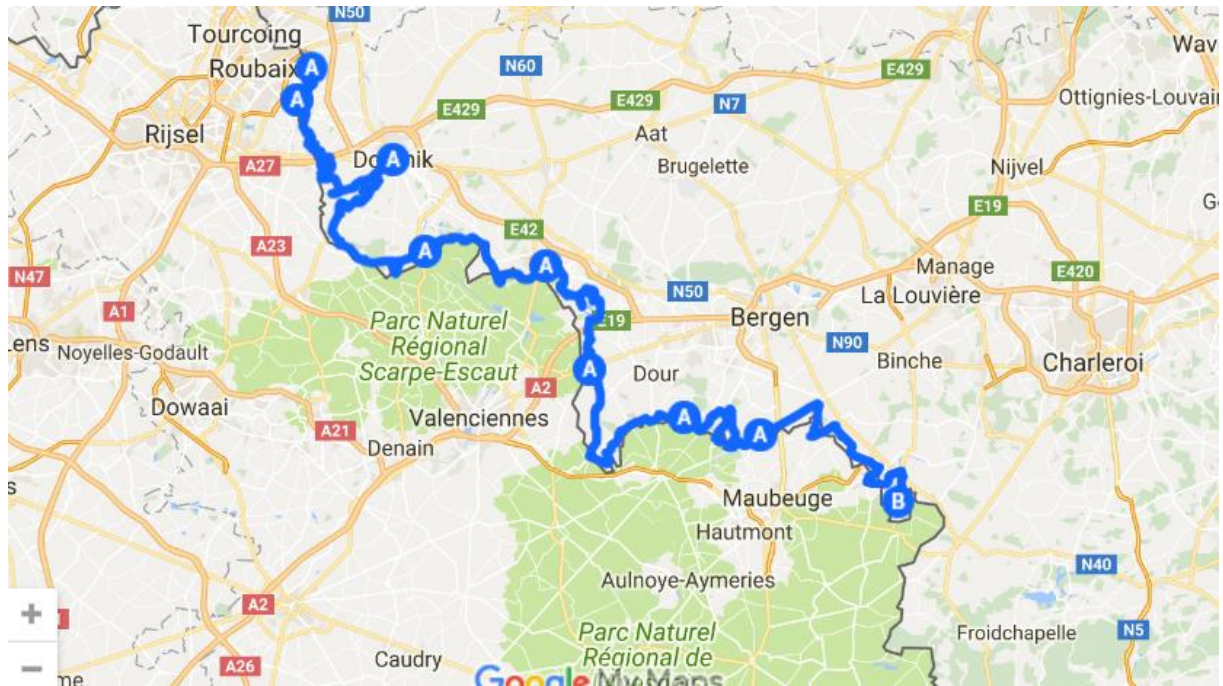
Tussendorpen: Le bizet, Deulemont, Waasten, Neerwaasten, Comines, Wervik, Menen, Moeskroen, Herseaux, Estaimpuis, Leers-Nord, Templeuve, Hertain, Lamain, Esplechin, Froidmont, Doornik, Froidmont, Esplechin, Rumes, La Glanerie, Rongy, Laplaigne, Wiers, Peruwelz, Bon Secours, Bernissart, Hensies, Quievrain

Rustpauzes: Menen, Doornik

Slaapplaats: Quievrain

Kaarten:





Bezienswaardigheden: Le Bizet, Pont rouge, Brug Warnelon- Waasten, Station Menen, Kerk Moeskroen, Kerk Estampuis, Templeuve, Kerk Esplechin, Grand Place Doornik, Basiliek Bon Secours.

7/9 Dag 4: Quievrain tot Momignies

Door de Laars van Henegouwen fietsen is een voorrecht. Zonder al te veel inspanningen kun je rondzwerven door dalen en valleien die bijna overal zijn omgeven door bossen. Stop regelmatig eens om de omgeving goed in je op te nemen. Is er mooi weer voorspeld, neem dan 'smorgens je picknick mee en kies een van de talloze plekjes waar je kunt verpozen in de schaduw van een bos of aan de rand van een helder kabbelend stroompje.

Moelijkheidsgraad: Vanaf deze route kom je regelmatig kuitenbijters tegen, maar de hoogteverschillen blijven beperkt. Later word de weg steiler en je voelt dat de ardenen nabij komen.

Tussendorpen: Baisieux, Angre, Angreau, Roisin, Autreppe, Fayt-Le Franc, Erquennes, Aulnois, Grand Reng, Erquelinnes, Jeumont, Bersillies-l'abbaye, Bousignies-sur-Roc, Beaumont, Grandrieu, Sivry, Eppe-sauvage, Macon

Rustpauzes: Erquelinnes

Slaapplaats: Momignies

Kaarten:



Bezienswaardigheden: Blaregnies, Salamandertoren Beaumont, Lac du Val Joly

Dag 5: 8/9 : Momignies tot Heer

In de Naamse ardennen... Een intensieve tocht door groene valleien en over scherpe cols, door dichte mystieke wouden en open nietsverhullende weilanden. Een beknopte maar treffende beschrijving van deze route. Een traject door prentkaartlandschappen waar de stilte bijna hoorbaar is. Overdag inspanningen leveren die het zweet laten parelen, s'avonds lekker lui en voldaan wegzakken bij een heerlijk streekgerecht, dat is fietsen in de Naamse Ardennen en valleien.

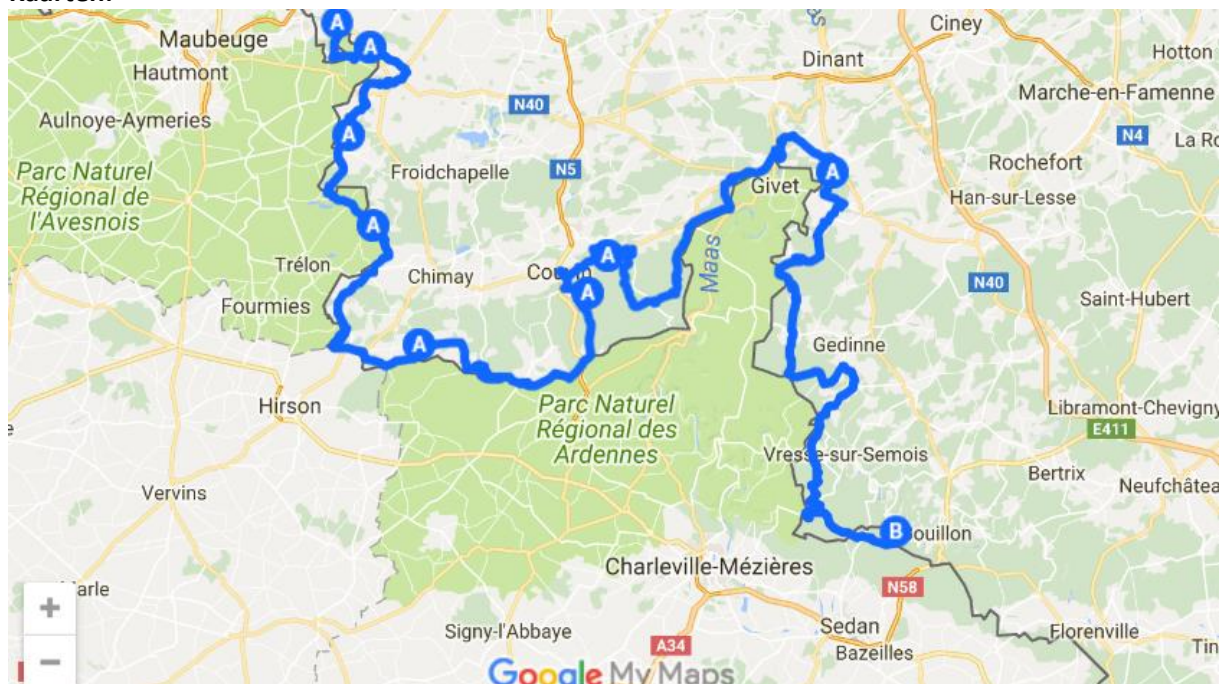
Moeilijkheidsgraad: vrij rustige wegen, maar je zal enkele zware cols te verwerken krijgen.

Tussendorpen: Beauwelz, Macquenoise, Riezes, l'Escailliere, Couvin, Nismes, Olloy-sur-Viroin, Oignies-en-Thierarchie, Vaucelles, Doische, Agimont, Heer, Mesnil-Saint-Blaise, Feschaux, Dion, Winenne, Felenne, Bourseigne-Nueve, Willerzie

Rustpauzes: Couvin, Heer

Slaapplaats: Willerzie

Kaarten:



Bezienswaardigheden: Abdij van Scourmont (Chimay), Douane NS, Barrage du Ry de Rome (stuwdam), Olloy-sur-Virroin, Oignies-en-Thierache, Vaucelles, Ravel 2 Route

Dag 6: 9/9: Willerzie tot Torgny

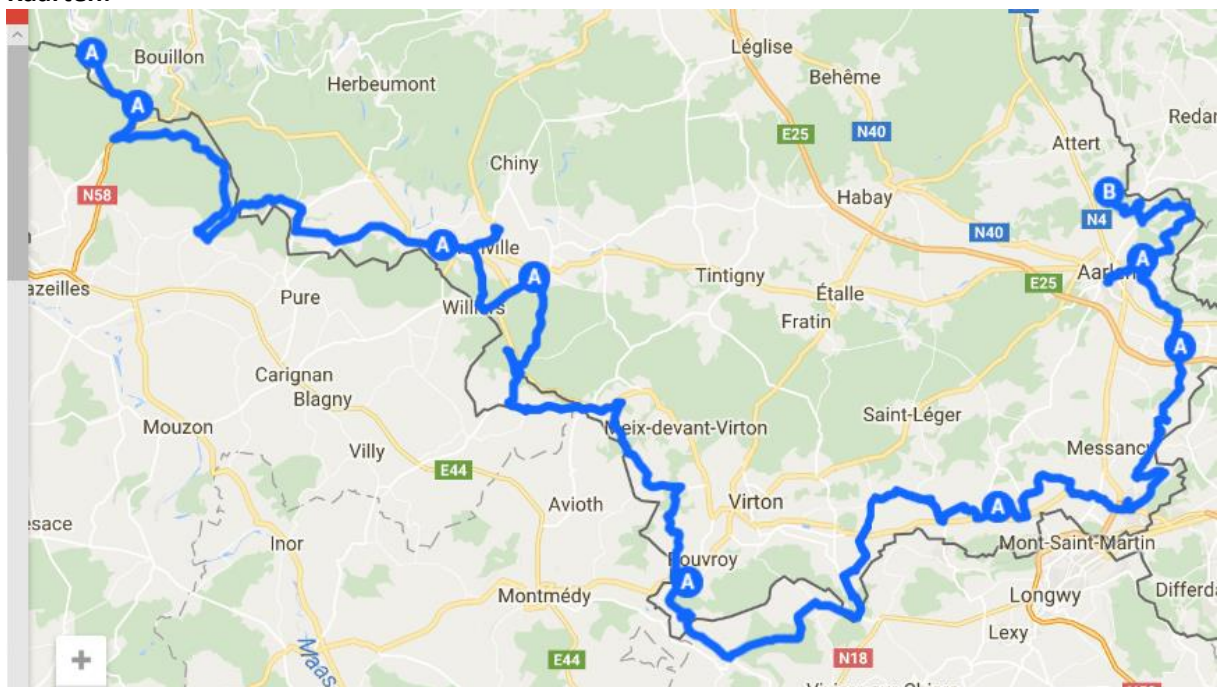
In de Gaume... In deze regio is alles zachter: de natuur, het klimaat en de mensen. Je fietst door prachtige loofbossen en rijkelijk bebloemde weilanden onder een extra straaltje zon. Wie denkt dat het in de hele Ardense regio zwaar fietsen is, vergist zich schromelijk. De Gaume laat zich gemakkelijk per fiets verkennen. Dankzij de heuvelkammen van de cuesta's. beschut tegen gure winden uit noordelijke of westelijke richting zul je optimaal genieten van deze zuiderse streek en energie te over hebben om de plaatselijke gastronomie en het warme onthaal van de Gaumaise te waarderen.

Tussendorpen: Louette-St-Pierre, Houdremont, Bohan, Bagimont, Pussemange, Sugny, Corbion, Pouru-aux-Bois, Muno, Lambermont, Florenville, Pin, Viller-devant-Orval, Margny, Limes, Gerouville Sommethone, Courvieux, Montquintin, Lamorteau

Rustpauzes: Corbion, Florenville

SLaapplaats: Torgny

Kaarten:



Bezienswaardigheden: Uitzichtoren La Croix Scaille, Brug over Semois in Bohan, Pussemange, Pouru aux bois, Romeine site/chamelu, Pin/Inzel, Abdij van Orval, Gerouville, Villers-La-Loue

Dag 7 :10/9: Torgny tot Bastenaken

In het spoor van generaal Patton... Deze fietstocht van uitersten passeert in Aarlen, de stad waar de Semois ontspringt. Je begeeft je door een groen glooiend landschap met vergeten dorpjes. De weg van de vrijheid loopt als een rode draad door dit zo stille gebied en onthult aan de hand van herinneringen uit de Tweede Wereldoorlog stap voor stap de geschiedenis van het Ardennenoffensief. Gelukkig heeft de natuur zijn leed al verwerkt en kun je intens genieten van het aardse schoon, vergezeld van de strelende klanken van kabbelende beekjes en rivieren zoals de Sure.

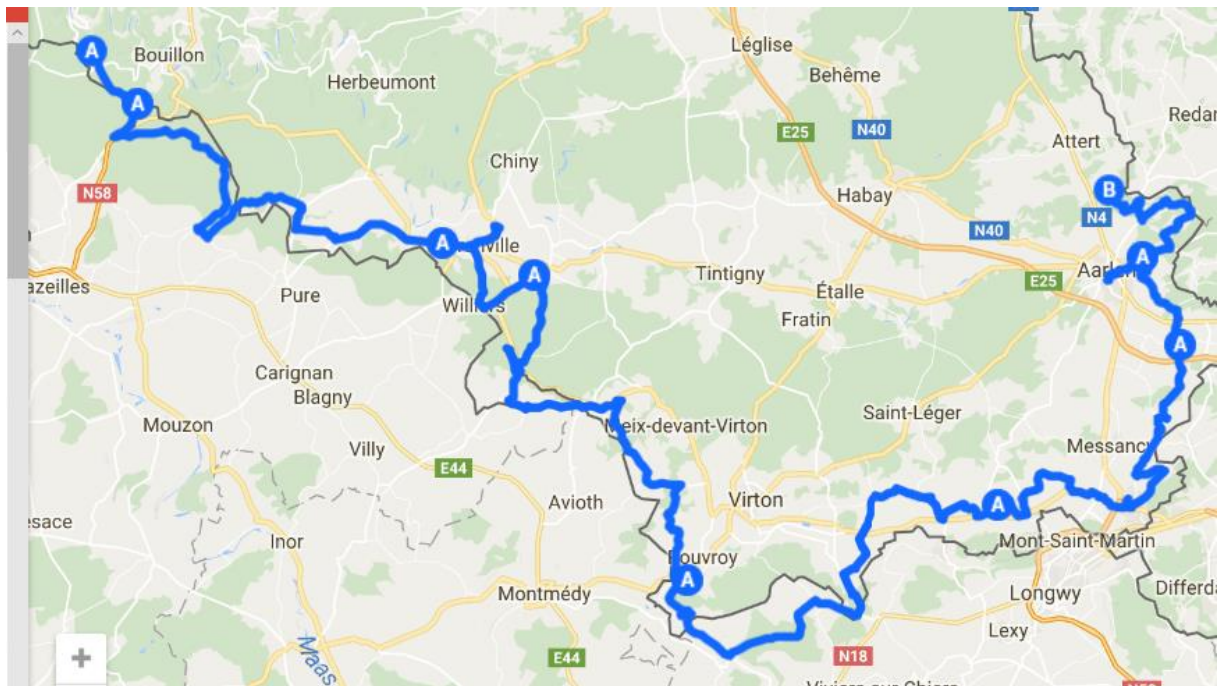
Moeilijkheidsgraad: Vrij gemakkelijke route door een aangename streek waar je (meestal) beschermd tegen de wind over de bergkammen trekt. Er zijn wel enkele steile hellingen.

Tussendorpen: Epiez-sur-Hiers, Charency-Vezin, Allondrelle-la-Malmaison, Saint-Remy, Bleid, Mussy-La-Ville, La-Musson, Halanzy, Aix-sur-Cloie, Aubange, Athus, Guerlange, Selange, Autelbas, Clairefontaine, Elschen, Aarlen, Guirsch, Tontelange, Grendel, Nothomb, Holtz, Perlé, Rombach, Martelange, Grumelange, Tintange, Villers-la-Bonne-Eau, Lutremange, Marvie

Rustpauzes: Halanzy, Aarlen, Martelange,

Slaapplaats: Bastenaken

Kaarten:





Bezienswaardigheden: La malmaison, St-Remy, Halanzy, Clairefontaine, Tontelange, Nothomb, Holtz, Piste cyclable des Aroisieres, Grumelange, Villers-La-Bonne-Eau,

Dag 8 (11/9): Bastenaken tot Wirtzfeld

Tot de oostkantons en Voeren... Fietsen langs twee drielandenpunten, drie verschillende landschapsgrenzen, door een waaier van natuurgebieden en dat alles overgoten met een ongekende gemoedelijkheid. Via een nieuw, nog te ontdekken fietsknooppuntennetwerk fiets je van de Luxemburgse grens door een aaneenschakeling van karig over het landschap gespreide dorpjes naar de Nederlandse grens. De Duitse taal, dorpscafés en tavernes met typisch houtwerk zullen je bijna doen geloven op pad te zijn in een Beierse of Oostenrijkse buurt. Sper je ogen wijd open, aanschouw het groen en geniet van de stilte van de natuur. Dit zijn de oostkantons.

Moelijkheidsgraad: Het begin is moeizaam en gaat over lange hellingen. Daarna fiets je langs de Our. In Manderfeld heb je een stevige beklimming naar Weckerath. Het gebied begint sterker te golven, wat de tocht bijgevolg zwaarder maakt.

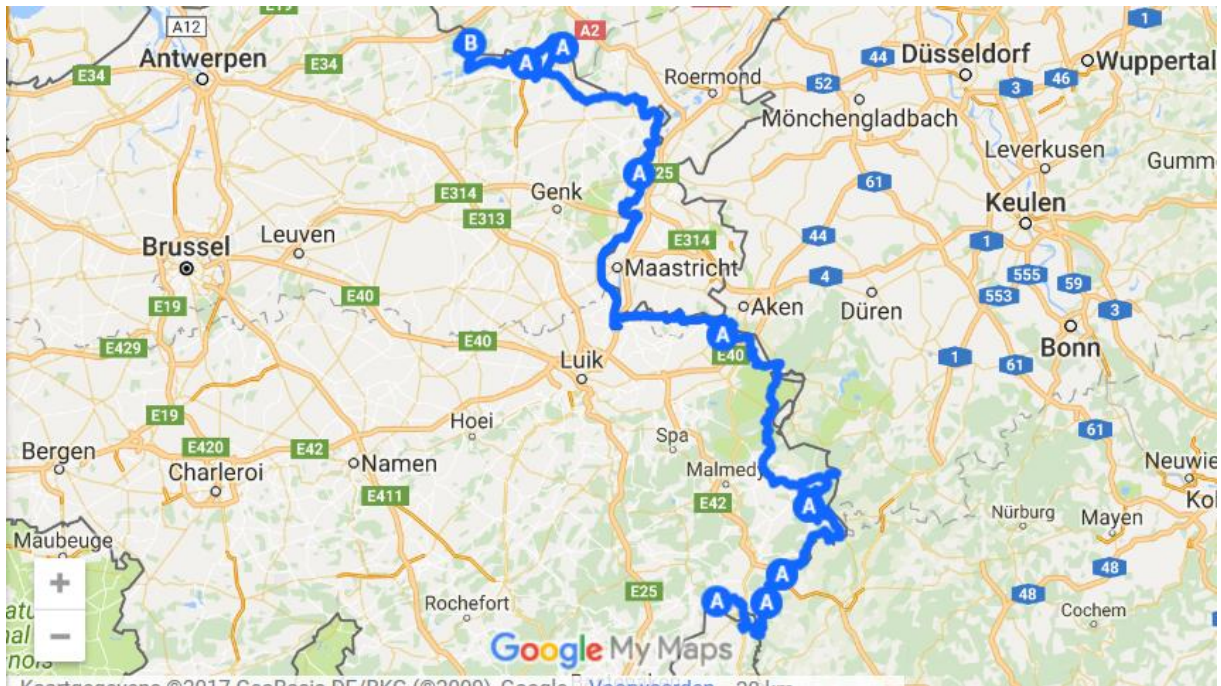
Tussendorpen: Wardin, Harzy, Benonchamps, Longvilly, Moinet, Troine, Buret, Tavigny, Cetturu, Steinbach, Limerle, Gouvy, Wathermal, Ourthe, Deiffelt, Espeler, Durler, Beiler, Weiswampach, Ouren, Weweler, Aul, Schoenberg, Manderfeld, Krewinkel, Hunningen, Rocherath, Wirtzfeld

Rustpauzes: Gouvy, Ouren, Manderfeld

Slaapplaats: Wirtzfeld

Kaarten:





Bezienswaardigheden: Benonchamps, Moinet, Buret, Ourthe, Espeler, Durler, Beiler, Weiswampach, Monument drielandenpunt Ouren, Weisser Stein Natuurpark

Dag 9 (12/9): Wirtzfeld tot Sippenaeken

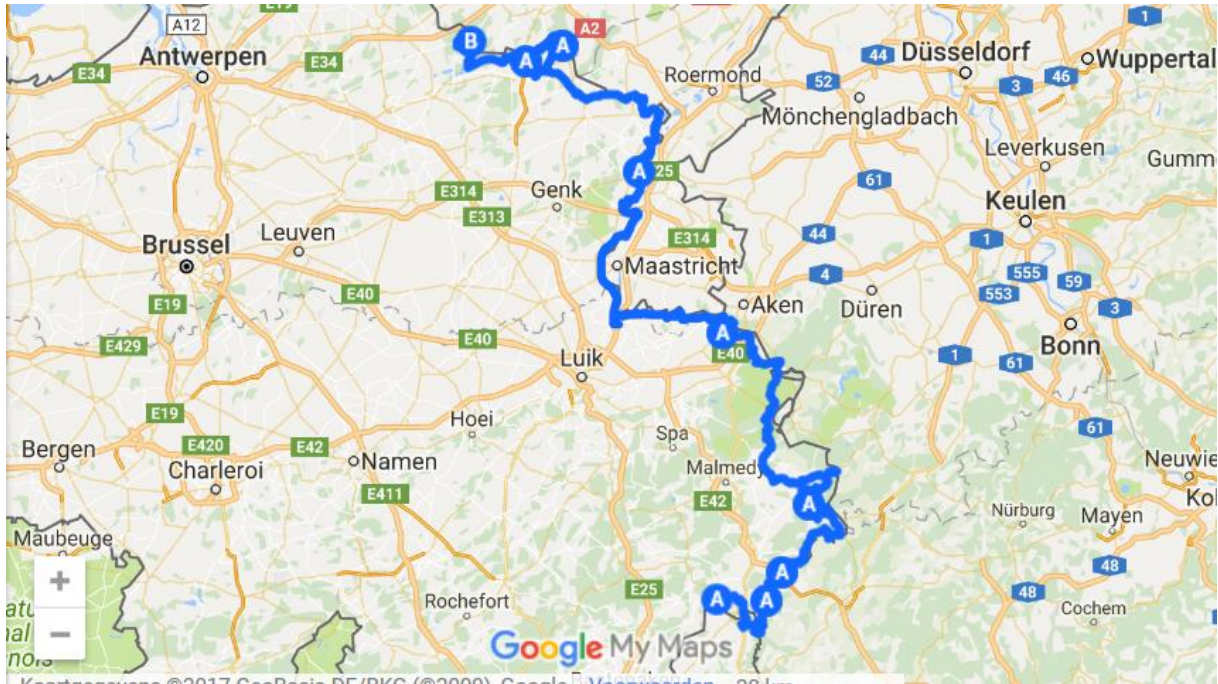
Moelijkheidsgraad: Deze etappe telt, op enkele uitzonderingen na, geen zware hellingen. Je fietst voornamelijk over hoge plateaus met tamelijk vlakke wegen.

Tussendorpen: Elsenborn, Natuurpark Hoge Venen, Roetgen, Raeren, Kelmis, Moresnet, Gemmenich, Sippenaeken

Rustpauzes: Raeren

Slaapplaats: Sippenaeken

Kaarten:



Bezienswaardigheden: kamp Elsenborn, Spoorwegovergang Ruitzhof, Hoge Venen, Kerk Raeren, Viaduct Moresnet, Drielandenpunt Vaals

Dag 10: 13/9 Rustdag

Dag 11: 14/9: Sippenaeken tot Neerpelt

Tot int Maasland... Fietsen door natuurpracht aan de waterkracht, dat is fietsen langs de Maas. Laveren over jaagpaden langs de natuurlijke grens met Nederland, waar op sommige plaatsen nog de oorspronkelijke veerponten aanmeren. De rivier vergezelt je door een afwisselende omgeving van mergelwanden, grindgroeves en berijdbare oevers naar de Limburgse Kempen. Vanaf het moment dat je landinwaarts draait en de Maasvlakte achter je laat, kom je terecht in de Limburgse Kempen. Uitgestrekte bossen en rustige verbindingskanalen bepalen hier het landschap. Stop even in een van de aardige dorpjes, waar bij mooi weer de vele terrasjes uitnodigen tot een verfrissend drankje.

Moelijkheidsgraad: Tot in Voeren fiets je in een landschap dat stilaan uitdeint en waar je zonder al te veel inspanningen kunt fietsen.

Tussendorpen: Teuven, Voeren, Moelingen, Visé, Lixhe, Kanne, Lanaken, Maasmechelen, Dilsen-Stokkem, Maaseik, Kessenich, Molenbeersel, Bocholt, Sint-Huibrechts-Lille, Neerpelt

Rustpauzes: Vise, Maasmechelen, Maaseik, Luismolen

Slaapplaats: Neerpelt

Kaarten:



Bezienswaardigheden: Kasteel Beusdael, Spoorwegbrug St.-martens Voeren, Brug over de Maas te Lixhe, sluis van Lanaye, Briegdendonk, Sluis Neerharen, Steenbakkerij Maasmechelen, veer Meeswijk,- Berg, Markt Maaseik, jachthaven de Spanjaerd, Luysmolen, Sluis Lozen,

Dag 12 (15/9): Neerpelt tot Rovert

Los de Kempen binnen... De Kempen associëren heel wat mensen automatisch met bossen en heidevlaktes. Dit traject toont je echter de veelzijdigheid van de Kempen. Het ene moment fiets je langs rustige jaagpaden, het andere door een landschap van binnenduinen. Ben je er op het juiste moment, dan kun je als extraatje genieten van de purperen heide. Bosrijke gebieden beschermen je tegen al te fel zonlicht. Opwarmen of afkoelen kan alnaargelang in een sfeerrijk grenscafeetje of op een gezellig terras.

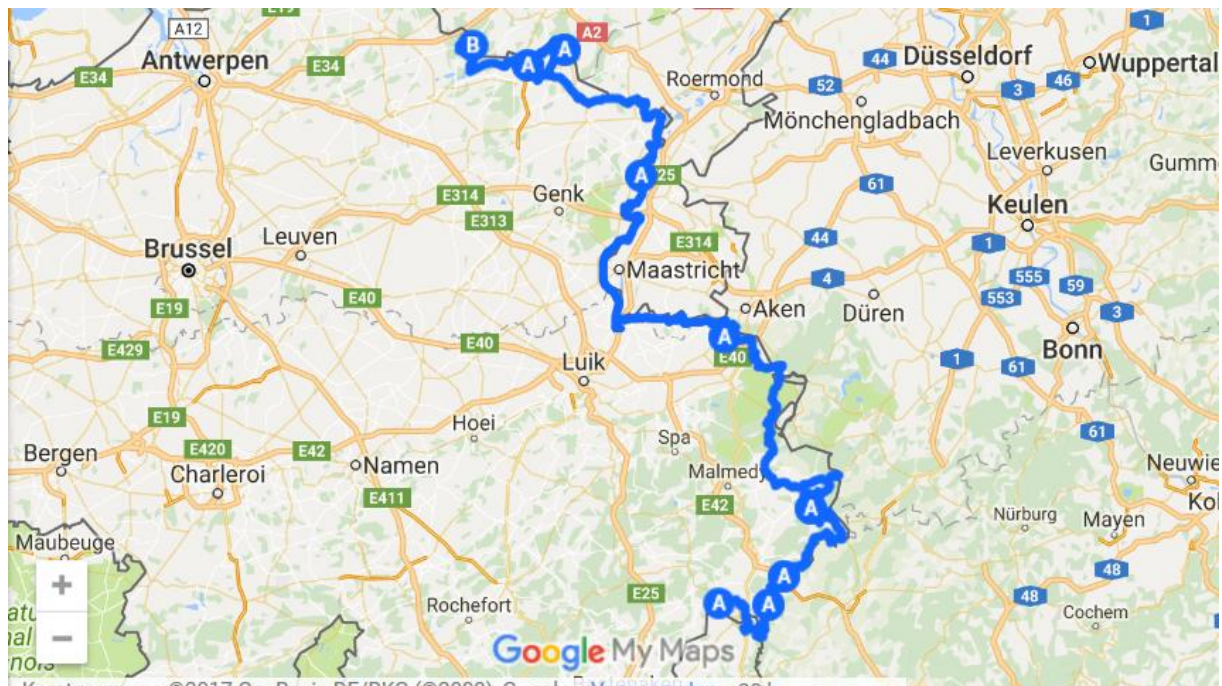
Moeilijkheidsgraad: Gemakkelijke tocht, deels over jachtpaden en autovrije boswegen

Tussendorpen: Hamont-Achel, Lommel, Postel, Arendonk, Reusel, Arendonk, Ravels, Eel, Poppel, Rovert

Rustpauses: Postel, Arendonk, Ravels,

Slaapplaats: Rovert

Kaarten:





Bezienswaardigheden: Abdij Achelse Kluis, Lommel Kolonie, Vossemeren, De Blauwe Klei, Abdij postel, Reuzels Bos, Ravelse Hoek, De Lusthoven, Watertoren Eelen, Natuureservaat Overbroek

Dag 13 (16/9): Van Rovert tot Essen

Tussendorpen: Baarle-Nassau, Zondereigen, Wortel, Castelré, Meerle, Meer, Wuustwezel, Nieuwmoer, Nispen, Essen

Rustpauzes: Wortel, Meerle, Wuustwezel, Nispen

Slaapplaats: Essen

Kaarten:



Bezienswaardigheden: Kasteel de schrieken, Nijhoven, Kolonie Wortel, Waterstation Mark, Nieuwmoer, Essen Duinen, Nispen

Dag 15 (17/9): Van Essen tot Wachtebeke

Wie denkt dat boven Antwerpen enkel het havengebied en de Kalmthoutse Heide te vinden zijn, heeft het mis. Aan de grens in Essen zul je al gauw merken dat er in deze regio veel meer groen te ontdekken valt en dat zich tussen dat groen tal van bezienswaardigheden en grensmonumenten verschuilen. Hoezeer de haven in de laatste eeuw ook is uitgebreid, je vangt er nauwelijks een glimp van op. Deze tocht gidst je door de prachtige achtertuin van de haven en zijn geschiedenis om te eindigen in de trendy wijken aan de Antwerpse haven.

Moeilijkheidsgraad: De route is bijna overal verhard en vlak. Je rijdt er meestal over rustige landschappen of door autovrije natuurdomeinen om ten slotte via het speciaal voor woon-werkverkeer aangelegde fietspad veilig van Ekeren naar de Antwerpse kaaien te fietsen.

Tussendorpen: Kalmthout, Putte-Kappelen, Zandvliet, Berendrecht, Kapellen, Ekeren, Antwerpen, Linkeroever, Zwijndrecht, Beveren, Kallo, Doel, Kieldrecht, De Klinge, Hulst, Kemzeke, Koewacht, Overslag, Wachtebeke

Rustpauzes: Antwerpen, Beveren, Hulst, Kemzeke, Wachtebeke

Slaapplaats; Wachtebeke

Kaarten:



Bezienswaardigheden: Grens Putte Kappelen, Kasteel Ravenhof, Kasteel Blauwhof, Kasteel Veltwijck, Wijk Luchtbal, Metropolis, Sint-Annatunnel, Kerk OLV ter Schelde, Alberdienst Manege, Halve Maan, Gaverlandkapel, Kasteel Cortewalle, Doel, Kouterstraat Kieldrecht, Kemzeke

einde

